



Consulta Pública
para el Desarrollo
y Ordenamiento
Metropolitano

Ciudad
360

INFORME DE CIERRE Y VALIDACIÓN

**CONSULTA PÚBLICA DE LOS PROYECTOS DE PROGRAMA DE DESARROLLO
METROPOLITANO Y DE LA ACTUALIZACIÓN DEL PLAN DE ORDENAMIENTO
TERRITORIAL METROPOLITANO, AMBOS DEL ÁREA METROPOLITANA DE
GUADALAJARA**

Septiembre 2024

PDM | PROGRAMA DE
DESARROLLO
METROPOLITANO
DEL AMG 2024

POTmet
PLAN DE ORDENAMIENTO TERRITORIAL
METROPOLITANO DEL AMG 2024

 Junta de
Coordinación
Metropolitana
ÁREA METROPOLITANA DE GUADALAJARA

 **CONSEJO CONSULTIVO**
DE DESARROLLO METROPOLITANO
DEL ÁREA METROPOLITANA DE GUADALAJARA


imeplan

INFORME DE CIERRE Y VALIDACIÓN DE LA CONSULTA PÚBLICA DE LOS PROYECTOS DE PROGRAMA DE DESARROLLO METROPOLITANO Y DE LA ACTUALIZACIÓN DEL PLAN DE ORDENAMIENTO TERRITORIAL METROPOLITANO, AMBOS DEL ÁREA METROPOLITANA DE GUADALAJARA







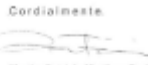



En Zapopan, Jalisco, los suscritos miembros del Consejo Consultivo de Desarrollo Metropolitano del Área Metropolitana de Guadalajara, actuando en términos de lo dispuesto por los artículos 1, 2, 4, 5, 6, 7, 10, 11 fracciones I, III y VI y 13 todos de los Lineamientos Operativos del Consejo Consultivo de Desarrollo Metropolitano del Área Metropolitana de Guadalajara, 36 y 36 Bis de la Ley de Coordinación Metropolitana del Estado de Jalisco; emitimos el presente informe de cierre y validación de la consulta pública de los proyectos de programa de desarrollo metropolitano y de la actualización del plan de ordenamiento territorial metropolitano, ambos del Área Metropolitana de Guadalajara; para lo cual se hace constar para los efectos legales a que haya lugar, los siguientes:

ANTECEDENTES

- I. Que el Plan de Ordenamiento Territorial Metropolitano (POTmet) vigente, fue autorizado por la Junta de Coordinación Metropolitana el pasado 27 de junio de 2016, aprobado por unanimidad en los nueve Ayuntamientos Metropolitanos y su publicación en el Periódico Oficial “El Estado de Jalisco” e inscripción en el Registro Público de la Propiedad acontecieron respectivamente, el 18 y 27 de julio de 2016;
- II. Que el POTmet vigente, se elaboró contemplando la estrategia de implementación de la política de ordenamiento territorial que incluye, la zonificación primaria establecida en el artículo 59 de la Ley General de Asentamientos Humanos, Ordenamiento Territorial y Desarrollo Urbano y la estructura urbana de las áreas metropolitanas, así como la determinación básica de espacios dedicados a la conservación, mejoramiento y crecimiento, la preservación y equilibrio ecológico del centro de población metropolitano y de infraestructura, equipamiento y servicios urbanos;
- III. Que la Junta de Coordinación Metropolitana (Junta) en sesión de fecha 26 de febrero de 2016 instruyó al Imeplan iniciar un proceso de construcción *colaborativa del Programa de Desarrollo Metropolitano*, asimismo en sesión de fecha 31 de octubre de 2016, el Instituto presentó la versión 2.0 de dicho instrumento aprobándose el cronograma que habría de seguir su construcción y formalización;
- IV. Que el artículo 107 del Código Urbano para el Estado de Jalisco establece que los programas de desarrollo metropolitano y los planes de ordenamiento territorial metropolitano deberán ser revisados o actualizados cada seis años, definiendo como una atribución del Instituto de Planeación y Gestión del Desarrollo del Área Metropolitana de Guadalajara la realización de un estudio técnico y legal que evalúe el instrumento vigente y justifique la necesidad o no de actualizarlo;
- V. Que en sesión de fecha 25 de enero de 2023 la Junta de Coordinación Metropolitana aprobó el Informe de Evaluación POTmet: Estudio técnico y legal de evaluación al Plan de Ordenamiento Territorial Metropolitano del Área Metropolitana de Guadalajara, en el cual se determinó la necesidad de someter el Instrumento señalado a un proceso de actualización;

- 
- VI. Que en este proceso de actualización resulta necesario reconocer los ajustes que ha sufrido tanto el territorio como el marco normativo al cual se encuentran sujetos los Instrumentos Metropolitanos, por lo que resulta importante considerar lo dispuesto en el artículo 37 fracciones I, III, IV, V, VI, VII, IX, XI de la Ley General de Asentamientos Humanos, Ordenamiento Territorial y Desarrollo Urbano; y se advierte la necesidad de plantear un documento donde convivan el Programa de Desarrollo Metropolitano (PDM) y la actualización del Plan de Ordenamiento Territorial (POTmet) a efecto de considerar los apartados técnicos que se precisan en las fracciones II, VIII, X, XII y XIII del artículo antes señalado, sin invadir competencias ni alcances técnicos y sin que esto implique que se trate de un solo instrumento;
- VII. Que en sesión de fecha 03 de julio de 2024 la Junta de Coordinación Metropolitana aprobó el inicio de la etapa de consulta pública de los proyectos de Programa de Desarrollo Metropolitano y de la Actualización del Plan de Ordenamiento Territorial Metropolitano, ambos del Área Metropolitana de Guadalajara, generados por el IMEPLAN, en términos de lo dispuesto en el artículo 106 fracción II del Código Urbano para el Estado de Jalisco;
- VIII. Adicionalmente, en la sesión descrita en el punto anterior, la Junta de Coordinación Metropolitana validó la Metodología para llevar a cabo la Consulta Pública del Programa de Desarrollo Metropolitano y la actualización del Plan de Ordenamiento Territorial Metropolitano, en los términos presentados por el Instituto de Planeación y Gestión del Desarrollo del Área Metropolitana de Guadalajara (IMEPLAN);
- IX. Que en sesión de fecha 21 de junio de 2024, se efectuó la instalación del Consejo Consultivo de Desarrollo Metropolitano del Área Metropolitana de Guadalajara (Consejo Consultivo) así como la aprobación de sus Lineamientos Operativos; y
- X. Que de conformidad con los referidos Lineamientos es atribución del Consejo Consultivo promover y acompañar los procesos de consulta pública del PDM y la actualización del POTmet, así como, validar y emitir la convocatoria para la consulta pública conforme a las bases y metodología que defina el IMEPLAN y en su momento, aprobar y remitir a la Junta el informe de cierre y validación de la Consulta Pública;
- XI. Que en sesión de fecha 03 de julio de 2024 el Consejo Consultivo validó y emitió la Convocatoria para la consulta pública del PDM y la actualización del POTmet, previendo las siguientes bases:
- 1) Se instalaron nueve módulos permanentes de información en cada una de las Presidencias Municipales y/o Unidades Administrativas de los municipios que integran el Área Metropolitana de Guadalajara, activos de lunes a viernes de las 09:00 a las 15:00 horas con el objetivo de que la ciudadanía conociera las generalidades de los proyectos en consulta, de las cuales se adjuntan las listas de asistencia proporcionadas por los Municipios, en versión pública, mismas que se agregan al presente como **Anexo "A"**;
 - 2) A fin de promover la participación de todos los sectores de la sociedad se realizaron nueve sesiones presenciales, una por cada municipio metropolitano entre el 08 y el 17 de julio, se adjuntan las listas de asistencia en versión pública, mismas que se agregan al presente como **Anexo "B"**, durante el desahogo de estas sesiones se contó con la presencia de nueve notarios (uno por cada municipio) lo cual permitió dejar constancia del correcto desahogo de las sesiones.

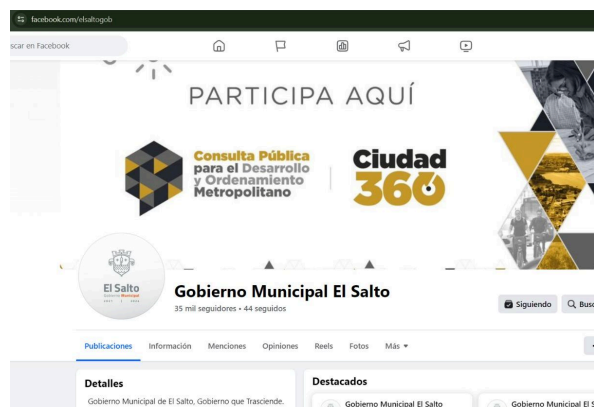
- 3) Para la recepción de comentarios, observaciones y/o propuestas se estipuló el periodo comprendido entre las 00:00 horas del 04 de julio de 2024 y hasta las 23:59 horas del 17 de agosto del 2024, en tres modalidades, permanentemente a través del micrositio <https://consultapublica.imeplan.mx/POTmet/>, de manera presencial en las oficinas del IMEPLAN, ubicadas en Avenida Abedules 565, colonia Los Pinos, Municipio de Zapopan, Jalisco, CP. 45120 en un horario de 9:00 a 17:00 horas, de lunes a viernes y finalmente, durante las nueve sesiones presenciales descritas en el punto 2 anterior; y
- 4) Se puntualizó que el IMEPLAN sería el responsable de analizar las opiniones recibidas por parte de la sociedad y de fundamentar las respuestas a los planteamientos, sean estos: no procedente, procedente o procedente parcial, y en su caso, aplicar las modificaciones a los proyectos, en un periodo no mayor a un mes después del término de la consulta pública.
- 5) Que atendiendo a lo dispuesto en la fracción IV del artículo 106 del Código Urbano para el Estado de Jalisco, se informó a la Secretaría de Medio Ambiente y Desarrollo Territorial y a la Procuraduría de Desarrollo Urbano el inicio de la Consulta pública, según consta de los oficios IMP. 221/2024 e IMP. 222/2024, respectivamente, ambos de fecha 03 de julio de 2024, mismos que se agregan al presente como **Anexo "C"**.

Secretaría de Medio Ambiente y Desarrollo Oficio IMP. 221/2024	Procuraduría de Desarrollo Urbano Oficio IMP. 222/2024
 <p style="text-align: right;">Oficio IMP. 221/2024 Zapopan, Jalisco, a 03 de julio de 2024</p> <p>Jorge Israel García Osorio Secretario de Medio Ambiente y Desarrollo Territorial. Presente.</p> <p>Por medio del presente recibo un cordial saludo, ocasión que aprovecho para hacer de su conocimiento que en sesión ordinaria de fecha 03 de julio de 2024 la Junta de Coordinación Metropolitana en términos de lo dispuesto en el artículo 106 fracción II del Código Urbano para el Estado de Jalisco aprobó el inicio de la etapa de consulta pública para los siguientes instrumentos de planeación:</p> <p>a) Programa de Desarrollo Metropolitano; y b) Actualización del Plan de Ordenamiento Territorial Metropolitano.</p> <p>Asimismo, me permito informarle que el Consejo Consultivo de Desarrollo Metropolitano del Área Metropolitana de Guadalajara ha validado la convocatoria respectiva con la cual daremos inicio formal a este proceso el día 04 de julio y hasta el 17 de agosto de 2024. En razón de lo anterior, de la manera más atenta solicito su apoyo a efecto de proporcionar un espacio en su página oficial y en los extractos de la Dependencia a su cargo para brindar difusión a este proceso.</p> <p>De ser procedente esta solicitud, me permito proporcionarle los Datos del Titular de la Gerencia de Comunicación quien será el responsable de dar seguimiento a esta petición:</p> <p>Juan José López Hernández, Correo Electrónico: juanjo.lopez@imeplan.mx Teléfono: 33 3940 0746 ext. 610</p> <p>No me queda más que agradecer su apoyo y acompañamiento en este proceso, así como reiterar que su participación con observaciones y/o propuestas en esta etapa es fundamental para la construcción de la Ciudad que queremos.</p> <p>Sin otro particular, agradezco su atención al presente.</p> <p>Cordialmente,</p> <p> Martha Patricia Martínez Serbo Directora General</p> <p>  Secretaría de Planeación y Gestión del Territorio</p> <p></p> <p>IMEPLAN contribuye a la reducción de la huella de carbono, al emitir documentos en formato digital</p> <p>Av. Abedules 565, Los Pinos, 45120 Zapopan, Jalisco</p>	 <p style="text-align: right;">Oficio IMP. 222/2024 Zapopan, Jalisco, a 03 de julio de 2024</p> <p>Noé Saúl Ramos García Procurador de Desarrollo Urbano del Estado de Jalisco Presente.</p> <p>Por medio del presente recibo un cordial saludo, ocasión que aprovecho para hacer de su conocimiento que en sesión ordinaria de fecha 03 de julio de 2024 la Junta de Coordinación Metropolitana en términos de lo dispuesto en el artículo 106 fracción II del Código Urbano para el Estado de Jalisco aprobó el inicio de la etapa de consulta pública para los siguientes instrumentos de planeación:</p> <p>a) Programa de Desarrollo Metropolitano; y b) Actualización del Plan de Ordenamiento Territorial Metropolitano.</p> <p>Asimismo, me permito informarle que el Consejo Consultivo de Desarrollo Metropolitano del Área Metropolitana de Guadalajara ha validado la convocatoria respectiva con la cual daremos inicio formal a este proceso el día 04 de julio y hasta el 17 de agosto de 2024. En razón de lo anterior, de la manera más atenta solicito su apoyo a efecto de proporcionar un espacio en su página oficial y en los extractos de la Dependencia a su cargo para brindar difusión a este proceso.</p> <p>De ser procedente esta solicitud, me permito proporcionarle los Datos del Titular de la Gerencia de Comunicación quien será el responsable de dar seguimiento a esta petición:</p> <p>Juan José López Hernández, Correo Electrónico: juanjo.lopez@imeplan.mx Teléfono: 33 3940 0746 ext. 610</p> <p>No me queda más que agradecer su apoyo y acompañamiento en este proceso, así como reiterar que su participación con observaciones y/o propuestas en esta etapa es fundamental para la construcción de la Ciudad que queremos.</p> <p>Sin otro particular, agradezco su atención al presente.</p> <p>Cordialmente,</p> <p> Martha Patricia Martínez Serbo Directora General</p> <p>  Secretaría de Planeación y Gestión del Territorio</p> <p></p> <p>IMEPLAN contribuye a la reducción de la huella de carbono, al emitir documentos en formato digital</p> <p>Av. Abedules 565, Los Pinos, 45120 Zapopan, Jalisco</p>

DIFUSIÓN DE LA CONSULTA PÚBLICA

Que atendiendo a lo dispuesto en la fracción IV del artículo 106 del Código Urbano para el Estado de Jalisco y la Base 3 de la Convocatoria respectiva, la difusión de la consulta pública se realizó a través de la publicación de ésta en los estrados del IMEPLAN y en cada una de las presidencias municipales del AMG, así como en sus páginas web oficiales, adicionalmente, se publicó en dos periódicos de mayor circulación para máxima publicidad.

El Salto



Guadalajara



Ixtlahuacán de los Membrillos



Juanacatlán



GOBIERNO ▼ TURISMO ▼ TRANSPARENCIA DIF ▼ NOTICIAS ▼ BITÁCORA AMBIENTAL CONTACTO

Consulta Pública para el Desarrollo y Ordenamiento Metropolitano



San Pedro Tlaquepaque

Gobierno de Tlaquepaque
4 de julio a las 2:28 pm · 🌐

Participa en la consulta pública de Imeplan para el Ordenamiento y Desarrollo Metropolitano. Hagamos juntos una #Ciudad360.

Checa las bases 📄 y más detalles en consultapublica.imeplan.mx

CONVOCATORIA

Consulta Pública para el Desarrollo y Ordenamiento Metropolitano

Consulta Pública del Programa de Desarrollo Metropolitano y la actualización del Plan de Ordenamiento Territorial Metropolitano

Del 4 de julio al 17 de agosto del 2024

Explora y opina sobre la planeación territorial y el desarrollo urbano de nuestra metrópoli, que será la base para mejorar la movilidad, la vivienda, la gestión del agua y más.

¿Quiénes pueden participar?

- Todas las personas del AMG interesadas.

¿Cómo puedo participar?

- Micrositio oficial: consultapublica.imeplan.mx
- Oficinas del Imeplan: Av. Abedules #565 colonia Los Pinos, Zapopan.
- Audencias públicas*
*Que se llevarán a cabo en cada uno de los nueve municipios del AMG. Consulta las fechas en el micrositio oficial

Tu participación es fundamental para construir una **Ciudad 360**

[PARTICIPA AQUÍ](#)

IMEPLAN
4 de julio a las 12:10 pm · 🌐

Gobierno de Tlaquepaque
3 d · 🌐

Te invitamos a la sesión pública que se llevará a cabo en nuestro municipio el 9 de julio de 2024, de 5 pm a 8 pm en Casa Morelos.

Este evento es parte de la Consulta Pública para la creación del Programa de Desarrollo Metropolitano y la actualización del Plan de Ordenamiento Territorial Metropolitano. Ven y contribuye con tus ideas para enriquecer estos importantes instrumentos de planeación metropolitana.

¡Esperamos contar con tu valiosa participación! ✓

P... Ver más

Conoce las **FECHAS Y SEDES** de las **SESIONES PÚBLICAS** para participar en la

Consulta Pública para el Desarrollo y Ordenamiento Metropolitano

Ciudad 360

Municipio	Fecha	Hora	Lugar
San Pedro Tlaquepaque	9 de julio	5:00 pm a 8:00 pm	Casa Morelos Tlaquepaque, Calle Morelos #256, Zona Centro.
San Juan de los Ríos	10 de julio	5:00 pm a 8:00 pm	Plaza de la Independencia, Calle 10 de Julio y Calle 10 de Agosto.
San Marcos	11 de julio	5:00 pm a 8:00 pm	Plaza de la Independencia, Calle 10 de Julio y Calle 10 de Agosto.
San Mateo	12 de julio	5:00 pm a 8:00 pm	Plaza de la Independencia, Calle 10 de Julio y Calle 10 de Agosto.
San Nicolás	13 de julio	5:00 pm a 8:00 pm	Plaza de la Independencia, Calle 10 de Julio y Calle 10 de Agosto.
San Sebastián	14 de julio	5:00 pm a 8:00 pm	Plaza de la Independencia, Calle 10 de Julio y Calle 10 de Agosto.
San Vicente	15 de julio	5:00 pm a 8:00 pm	Plaza de la Independencia, Calle 10 de Julio y Calle 10 de Agosto.
San Ysidro	16 de julio	5:00 pm a 8:00 pm	Plaza de la Independencia, Calle 10 de Julio y Calle 10 de Agosto.
San Zebadías	17 de julio	5:00 pm a 8:00 pm	Plaza de la Independencia, Calle 10 de Julio y Calle 10 de Agosto.

Casa Morelos Tlaquepaque, Calle Morelos #256, Zona Centro.
9 de julio
5:00 pm a 8:00 pm.

13 4 veces compartido

PARTICIPA AQUÍ

Consulta Pública para el Desarrollo y Ordenamiento Metropolitano

Ciudad 360

Consulta Pública del Programa de Desarrollo Metropolitano

Descargables:

[📄](#)

Conmemora con nosotros el Día Internacional de la Sordoceguera

Cubriremos los espacios públicos con los cuadros tejidos recaudados en la

Campaña de Grafiti Tejido por la Sordoceguera

27 de junio
13:00 a 14:00 hrs.

Plaza de las Ciudades Hermanas
Boulevard Francisco de Arce, San Pedro Tlaquepaque

Descargables:

[📄](#)

Gobierno de TLAQUEPAQUE

CONVOCATORIA

"CONCURSO DE DIBUJO INFANTIL Y JUVENIL 2024"

Convocatoria

Descargables:

[📄](#) [📄](#)

Tlajomulco de Zúñiga



Gobierno de Tlajomulco
4 de julio a las 11:20 a.m.

Participa en la Consulta pública #PDM y #POTmet 2024 del IMEPLAN, que inicia este 4 de julio y durará 45 días.

Si tienes alguna idea para ayudarnos a construir una #Ciudad360, accede al siguiente enlace: <https://consultapublica.imeplan.mx/POTmet/>.

Tendremos una mesa de consulta permanente en el CAT, de lunes a viernes, de 9:00 a. m. a 3:00 p. m.

<https://maps.app.goo.gl/FVtx7QJeTLLDmXK7>



Tonalá



Zapopan



Zapotlanejo



Gobierno del Estado

Gobierno de Jalisco @GobiernoJalisco

Participa en la consulta pública para el Desarrollo y Ordenamiento Metropolitano que lanza el Imeplan. Tu voz es fundamental para un crecimiento resiliente y armónico con el medio ambiente.

Conoce toda la información: consultapublica.imeplan.mx.

CONVOCATORIA

Consulta Pública para el Desarrollo y Ordenamiento Metropolitano

Del 4 de julio al 17 de agosto del 2024

Explora y opina sobre la planeación territorial y el desarrollo urbano de nuestra metrópoli, que será la base para mejorar la movilidad, la vivienda, la gestión del agua y más.

Tu participación es fundamental para construir una **Ciudad 360**

¿Quiénes pueden participar?

- Todas las personas del AMG interesadas.

¿Cómo puedo participar?

- Micrositio oficial: consultapublica.imeplan.mx
- Oficinas del Imeplan: Av. Abedules #565 colonia Los Pinos, Zapopan.
- Audencias públicas*
*Que se llevarán a cabo en cada uno de los nuevos municipios del AMG. (Consulta las fechas en el micrositio oficial)

PDM **POTmet** **CONSEJO CONSULTIVO** **Coordinación General** **Imeplan** **Jalisco**

1:00 p. m. · 12 jul. 2024 · 968 Reproducciones

Coordinación General Estratégica de Gestión del Territorio

Coordinación General

PARTICIPA AQUÍ

Consulta Pública para el Desarrollo y Ordenamiento Metropolitano

Ciudad 360

PDM **POTmet** **CONSEJO CONSULTIVO** **Coordinación General** **Imeplan** **Jalisco**

Consulta pública para el desarrollo y ordenamiento metropolitano

Para las nuevas ciudades para el desarrollo, ordenar, regular, controlar y vigilar el crecimiento urbano y el desarrollo de los servicios y servicios públicos, la construcción de infraestructura pública, la infraestructura vial y el transporte, ordenado y planificado en el territorio que comprende el Estado de Jalisco.

Quiero saber más

PRODEUR



SEMADET



Periódicos



DESAHOGO DE LA CONSULTA PÚBLICA

- A. Que atendiendo a lo dispuesto en la fracción XI anterior, dentro de la etapa de Consulta Pública se instalaron nueve módulos permanentes de información en cada una de las Presidencias Municipales y/o Unidades Administrativas de los municipios que integran el Área Metropolitana de Guadalajara, activos de lunes a viernes de las 09:00 a las 15:00 horas con el objetivo de que la ciudadanía conociera las generalidades de los proyectos en consulta, según se advierte de las siguientes imágenes.-

El Salto.



Guadalajara



Ixtlahuacán de los Membrillos



Juanacatlán



San Pedro Tlaquepaque



Tlajomulco de Zúñiga



Tonalá



Zapotlanejo



- B. De igual manera, atendiendo a la Convocatoria respectiva, se realizaron nueve sesiones presenciales, una por cada municipio metropolitano entre el 08 y el 17 de julio de 2024, en los siguientes términos:

El Salto

celebrada el 16 de julio de las 17:00 a las 20:00 Hrs.



Guadalajara

celebrada el 08 de julio de las 17:00 a las 20:00 Hrs.



Ixtlahuacán de los Membrillos
celebrada el 12 de julio de las 17:00 a las 20:00 Hrs.



Juanacatlán

celebrada el 17 de julio de las 17:00 a las 20:00 Hrs.



San Pedro Tlaquepaque
celebrada el 09 de julio de las 17:00 a las 20:00 Hrs.



Tlajomulco de Zúñiga
celebrada el 10 de julio de las 17:00 a las 20:00 Hrs.



Tonalá

celebrada el 11 de julio de las 17:00 a las 20:00 Hrs.



Zapopan

celebrada el 13 de julio de las 10:00 a las 13:00 Hrs.



Zapotlanejo

celebrada el 15 de julio de las 17:00 a las 20:00 Hrs.





- C. En complemento al punto anterior, y derivado de una recomendación del Consejo Consultivo, se realizaron diversas sesiones informativas ahora focalizadas, a quienes por considerarlo necesario solicitaron puntualmente al IMEPLAN una reunión para conocer el alcance y contenido de los instrumentos de planeación en consulta, de las cuales se adjuntan las listas de asistencia en versión pública, mismas que se agregan al presente como **Anexo "D"**

Sesión Informativa con el Consejo Ciudadano de Cambio Climático

Celebrada el 19 de julio de 2024



Sesión Informativa con la Asociación de Vecinos de la Colonia Providencia en Guadalajara
Celebrada el 24 de julio de 2024



Sesión Informativa con la Asociación Puerta Poniente
Celebrada el 25 de julio de 2024



Sesión Informativa con el Colegio de Urbanistas de Jalisco
Celebrada el 26 de julio de 2024



Sesión Informativa con integrantes de mesas directivas y colectivos de López Mateos

Celebrada el 29 de julio de 2024



Sesión Informativa con el Colectivo Un Salto de Vida

Celebrada el 31 de julio de 2024



Sesión Informativa con la AMPI

Celebrada el 01 de agosto de 2024




Sesión Informativa con la Consultora Terralterna Gestión de Residuos

Celebrada el 05 de agosto de 2024



Sesión Informativa con Industriales y Empresarios de Tlajomulco

Celebrada el 07 de agosto de 2024



Sesión Informativa con la comunidad educativa del TEC de Monterrey, Campus Guadalajara

Celebrada el 09 de agosto de 2024



Sesión Informativa con Desarrolladores

Celebrada el 12 de agosto de 2024



Sesión Informativa con la SEMADET

Celebrada el 12 de agosto de 2024



Sesión Informativa con el CMIC

Celebrada el 12 de agosto de 2024



Sesión Informativa con el Colegio de Ingenieros de Jalisco

Celebrada el 14 de agosto de 2024



D. Adicionalmente, de conformidad con lo dispuesto en el apartado 2.5. “*Sesiones Informativas a los Ayuntamientos de los Municipios Metropolitanos*” de la Metodología para la consulta pública del Programa de Desarrollo Metropolitano (PDM) y la actualización del Plan de Ordenamiento Territorial Metropolitano (POTmet) se realizaron ocho foros con los regidores integrantes de los Ayuntamientos de El Salto, Guadalajara, Ixtlahuacán de los Membrillos, Juanacatlán, San Pedro Tlaquepaque, Tlajomulco de Zúñiga, Tonalá y Zapotlanejo, con la intención de que conocieran y observarán los proyectos en consulta, para facilitar en su momento, el proceso de discusión y aprobación. De igual manera, se adjuntan las listas de asistencia en versión pública, mismas que se agregan al presente como **Anexo “D”**.

El Salto

celebrada el 16 de julio de las 17:00 a las 20:00 Hrs.



Guadalajara

celebrada el 08 de julio de las 17:00 a las 20:00 Hrs.



Ixtlahuacán de los Membrillos

celebrada el 06 de agosto de 2024



Juanacatlán

celebrada el 17 de julio de las 17:00 a las 20:00 Hrs.



San Pedro Tlaquepaque

celebrada el 09 de julio de las 17:00 a las 20:00 Hrs.



Tlajomulco de Zúñiga

celebrada el 10 de julio de las 17:00 a las 20:00 Hrs.



Tonalá

celebrada el 11 de julio de las 17:00 a las 20:00 Hrs.



Zapotlanejo

celebrada el 15 de julio de las 17:00 a las 20:00 Hrs.

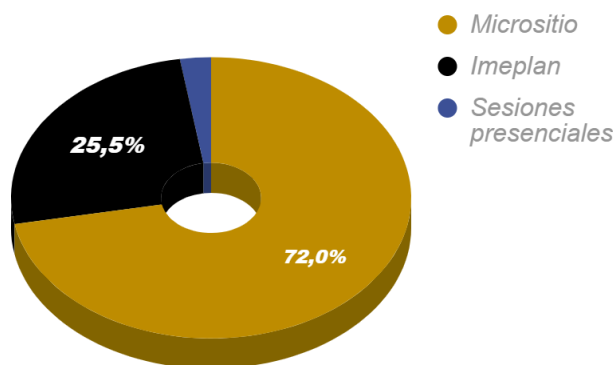


Recepción de observaciones

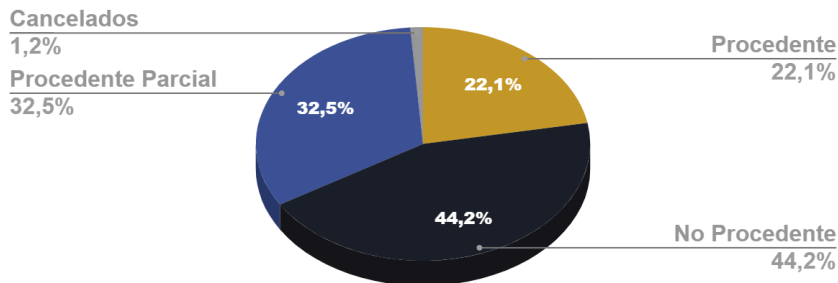
1. Que atendiendo a la Convocatoria para la consulta pública del PDM y la actualización del POTmet validada y emitida por el Consejo Consultivo en sesión de fecha 03 de julio de 2024, para la recepción de comentarios, observaciones y/o propuestas se estipuló el periodo comprendido entre las 00:00 horas del 04 de julio de 2024 y hasta las 23:59 horas del 17 de agosto del 2024, en tres modalidades.-
 - De forma permanentemente a través del micrositio <https://consultapublica.imeplan.mx/POTmet/>;
 - De manera presencial en las oficinas del IMEPLAN, ubicadas en Avenida Abedules 565, colonia Los Pinos, Municipio de Zapopan, Jalisco, CP. 45120 en un horario de 9:00 a 17:00 horas, de lunes a viernes; y
 - De forma presencial durante las nueve sesiones presenciales descritas en el inciso 2 del antecedente XI.



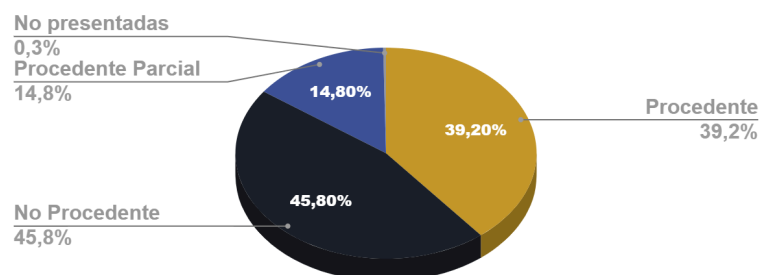
2. En ese sentido se asignaron un total de 676 (seiscientos setenta y seis) folios, de las cuales 487 fueron recibidas a través del micrositio (72%), 172 de manera presencial en las oficinas del IMEPLAN (25.5%) y 17 durante las nueve sesiones presenciales (2.5%).



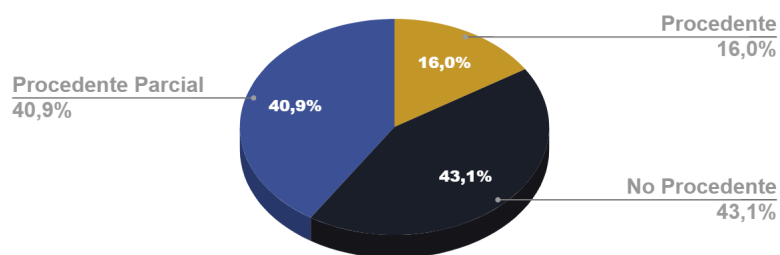
3. A través del micrositio se asignaron un total de 493 (cuatrocientos noventa y tres) folios (identificados bajo los numerales DGT-001 al DGT-493, con 06 cancelados y no presentadas, puesto que fueron recibidas fuera de los plazos establecidos en la Convocatoria Pública). De las cuales 109 fueron Procedentes, 218 No Procedentes, 160 Procedentes Parcial .



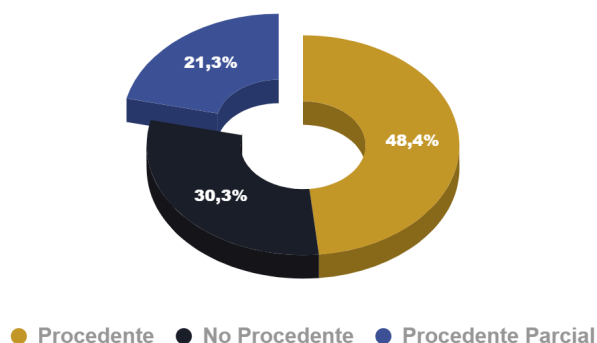
4. No obstante, durante la revisión y contestación de las observaciones recibidas, se detectó que en un mismo folio se ingresaron más de una observación mismas que se dirigían a diferentes rubros de los instrumentos en consulta, en consecuencia, atendían a temas distintos, por ello se realizó una subclasificación misma que arrojó un total 1,310 (mil trescientas diez) observaciones, de las cuales 514 fueron Procedentes (39.1%), 601 No Procedentes (45.8%), 195 Procedentes Parcial (14.8%) y 04 no presentadas (0.3%) atendiendo a las circunstancias ya descritas.



5. De manera presencial en las oficinas del IMEPLAN, durante el plazo de la Consulta Pública se asignaron un total de 181 (ciento ochenta y uno) folios (identificados bajo los numerales IMP-014 al IMP-194 con 09 cancelados puesto que los ciudadanos optaron por presentar sus observaciones a través del Micrositio). De las cuales 29 fueron Procedentes, 78 No Procedentes, 74 Procedentes Parcial.

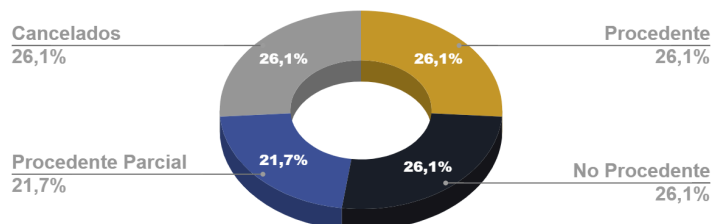


6. De la subclasificación se obtuvieron un total 2,313 (dos mil trescientos trece) observaciones, de las cuales 1,119 fueron Procedentes, 701 No Procedentes, 493 Procedentes Parcial.

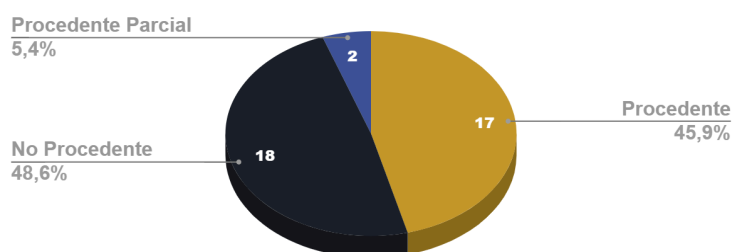


7. Finalmente, durante las nueve sesiones presenciales se asignaron un total de 23 (veintitrés) folios (identificados bajo los numerales IMP-001 al IMP-013 y del MPIO-001 al MPIO-010). De las cuales 06 fueron Procedentes, 06 No Procedentes, 05 Procedentes

Parcial y 06 se tuvieron como Cancelados, puesto que los ciudadanos optaron por presentar sus observaciones a través del Micrositio.



8. Por otro lado, de la subclasificación se obtuvieron un total de 37 (Treinta y siete) observaciones, de las cuales 17 fueron Procedentes, 18 No Procedentes, 2 Procedentes Parcial.



Conclusiones:

1. **El interés de la ciudadanía** sobre el desarrollo y ordenamiento territorial metropolitano se vio reflejado en el **crecimiento de un 3,000 % de observaciones respecto al ejercicio en 2016**, cuando se recibieron 122 observaciones en 74 folios.
2. **Se recibieron 3,660 (tres mil seiscientos sesenta) observaciones**, a través de 676 folios; de las cuales 1,650 fueron procedentes, 1,320 no procedentes y 690 parcialmente procedentes.
3. Los principales temas de las observaciones son:
 - Zonificación
 - Sistema vial y transporte
 - Aspectos del diagnóstico
4. **Se observó una tercera parte del territorio metropolitano**, es decir, de las 326 mil hectáreas que forman el AMG, se observaron 109 h, el 34%.



Anexo “A”

*Listas de asistencia participaciones
en los Módulos Permanentes de
Información*



Anexo “B”

*Listas de asistencia a las nueve
sesiones presenciales*



Anexo “C”

*Secretaría de Medio Ambiente y
Desarrollo
Oficio IMP. 221/2024*

*Procuraduría de Desarrollo Urbano
Oficio IMP. 222/2024*



Anexo “D”

*Listas de asistencia sesiones
informativas focalizadas*